

639

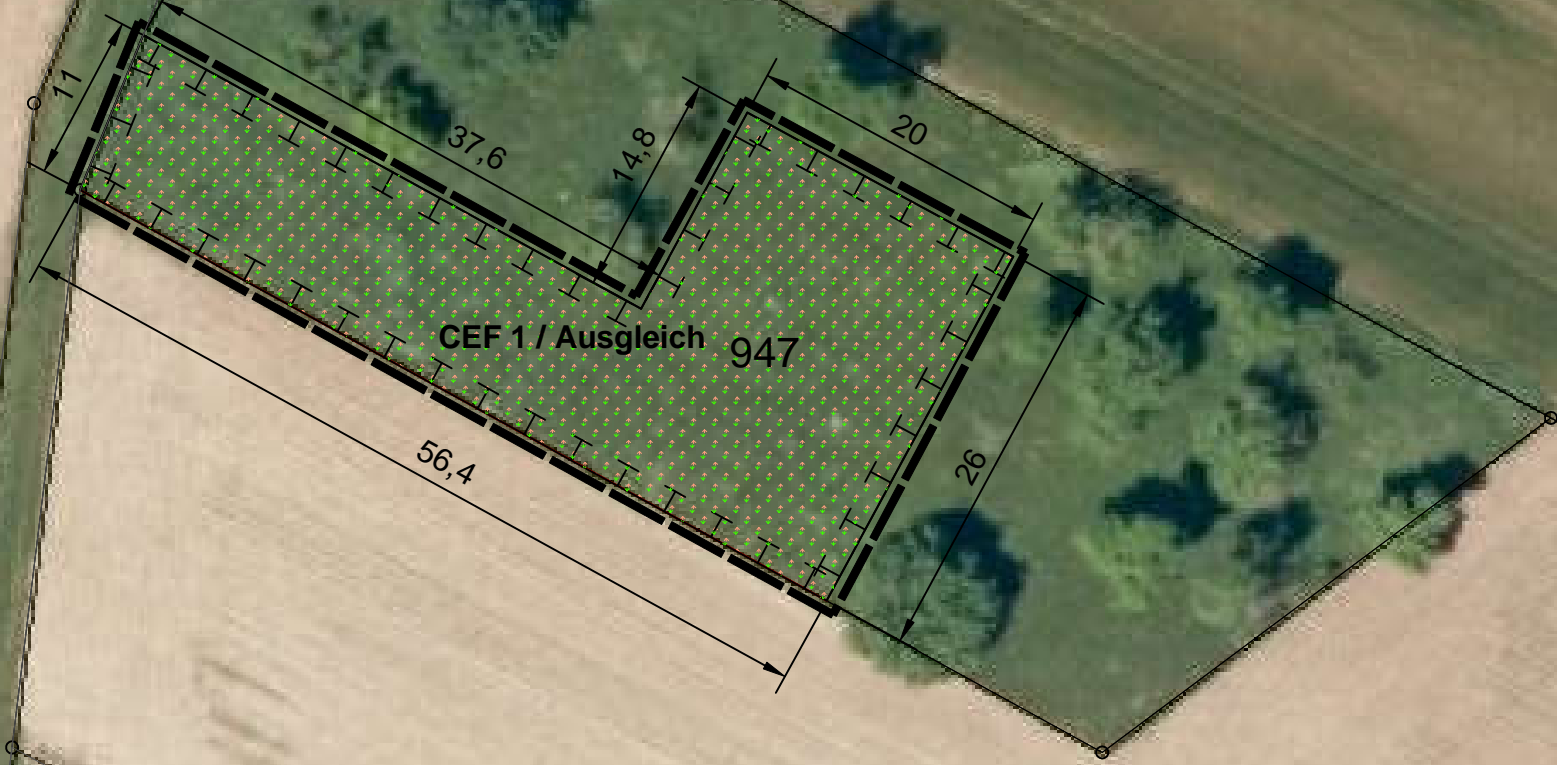
634

951

950

946

948





CEF-Maßnahmenfläche / Ausgleichsfläche "Obstwiese östlich Rosenaustraße"

Fl.Nr. 947 (Tfl.), Gde. und Gmkg. Markt Erlbach
 Größe: 922 m² (von insg. 2.895 m²)
 Relief: Gelände von Südwesten (380,5 m NN) nach Nordosten hin abfallend (ca. 379,7 m NN)
 Nutzung: Teil von einer Streuobstwiese mit rund 20 Obstbäumen unterschiedlichen Alters, Grünland, bisher mäßig intensiv genutzt,
 Boden: Vorherrschend Regosol aus grusführendem Sand über grusführendem Lehm bis Ton
 Lage: nordöstlich von Markt Erlbach, im Landschaftsschutzgebiet innerhalb des Naturparks "Frankenhöhe", gut 70 m nördlich verläuft der Erlenbach
 Ziele: Bereitstellung von blütenreichem Altgras-/ Brachstreifen insbesondere als Deckung und Nahrungshabitat für Rebhuhn

Herstellungsmaßnahmen
 Amgesichts des bereits guten Artenpotenzials ist eine Neuansaat der Wiese nicht erforderlich.

Fertigstellungs- und Entwicklungspflege:
 Die dargestellten Wiesenflächen sind nur einmal pro Jahr zu mähen, der Schnitt hat in der zweiten Junihälfte zu erfolgen, damit ausreichend Vegetation nachwachsen kann, die über die Winterszeit als Nahrungshabitat und als Deckung für das Rebhuhn dienen kann. Das Mähgut ist stets abzufahren und fachgerecht zu verwerten bzw. zu entsorgen. Mulchen ist nicht zulässig.
 Die Verwendung von Dünge- und Pflanzenschutzmitteln sowie nachteilige Eingriffe in den Grundwasserhaushalt sind nicht zulässig. Sollte sich trotz des vorgesehenen Pflegeregimes die Gefahr der Verbreitung schwer bekämpfbarer Wildkräuter ergeben, sind unverzüglich geeignete Gegenmaßnahmen einzuleiten.

Erklärung der Planzeichen

-  Maßnahmenfläche CEF 1 (Umgrenzung; Fläche: 922 m²)
-  Flächen für Maßnahmen zu Schutz, Pflege und Entwicklung von Natur und Landschaft, Entwicklungsziel: Blütenreicher Altgras- und Brachstreifen für Rebhuhn

Aufgrund der dauerhaft erzielten naturschutzfachlichen Aufwertung der überplanten Fläche kann diese zugleich zu 100 % als Ausgleichsfläche i.S. der naturschutzrechtlichen Eingriffsregelung anerkannt werden.



MARKT MARKT ERLBACH
 VORHABENBEZOGENER BEBAUUNGSPLAN
 SONDERGEBIET NAHVERSORGUNGSZENTRUM
 "NÜRNBERGER STRASSE"
 Maßnahmenfläche CEF 1 / Ausgleich
 Flur-Nr. 947 (Tfl.), Gmkg. und Gde. Markt Erlbach
 M 1 : 500

